



Finanziato  
dall'Unione europea

## Censimento dei parchi e giardini storici

PNRR MIC3 – Investimento 2.3 “Programmi per valorizzare l'identità dei luoghi: parchi e giardini storici

Lezione 2 - La nuova scheda PG4.01 per la catalogazione dei parchi e giardini

Formazione a cura di Ales Spa con la collaborazione scientifica di Apgi



Lezione 2, presentazione 1

# Il sistema degli standard ICCD e la nuova scheda PG – Parchi e giardini



## *Il sistema degli standard ICCD e la nuova scheda PG - Parchi e giardini*



## Ruolo dell'ICCD:

fornire linee di indirizzo per costruire, su **scala nazionale**, una base di conoscenza organica, solida e certificata, il **CATALOGO**, necessaria per la gestione, conservazione e valorizzazione dei beni culturali e quindi anche per la loro fruizione pubblica.



L'Istituto ha elaborato un articolato **SISTEMA DI STANDARD**: strumenti e regole codificate per attuare la descrizione e la documentazione dei diversi elementi che compongono il patrimonio secondo **criteri omogenei a livello nazionale**, in modo funzionale alla gestione informatizzata e alla condivisione delle conoscenze.

#### SCHEDE

appositi modelli per la registrazione dei dati secondo parametri prestabiliti (“normative”)

#### STRUMENTI TERMINOLOGICI

definizioni convenzionali, vocabolari, thesauri, per uniformare e formalizzare i linguaggi

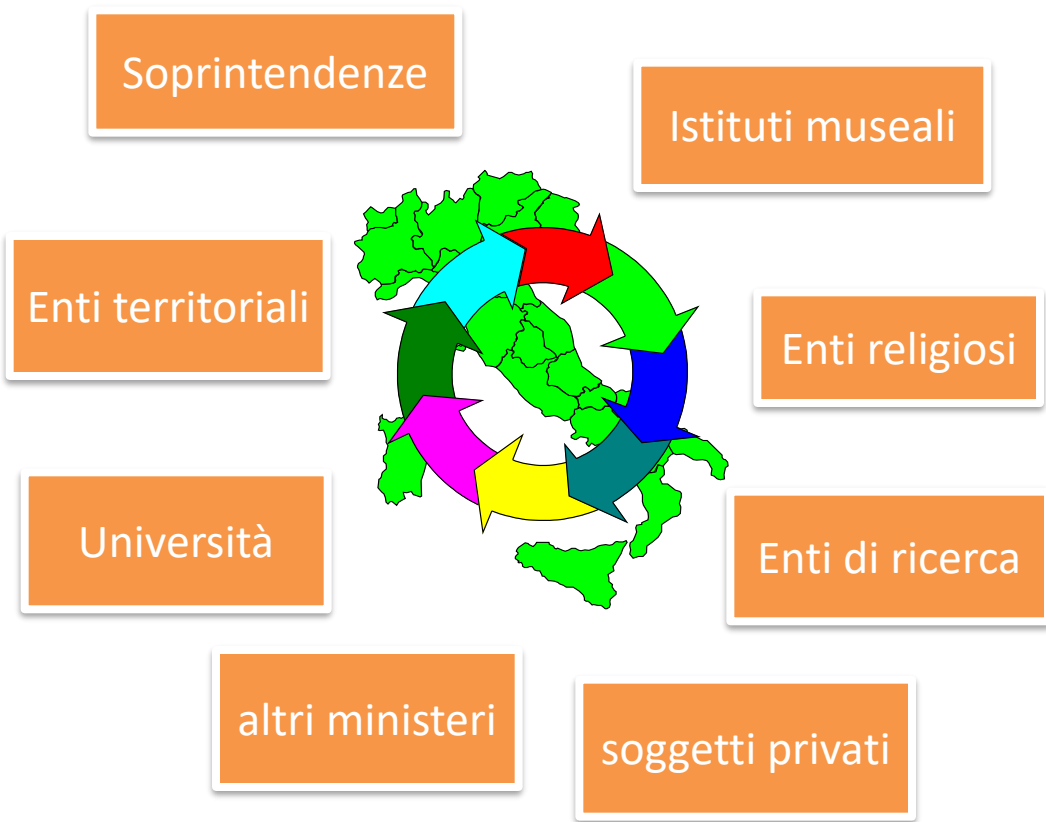
#### METODOLOGIE

procedure per l'organizzazione e lo svolgimento delle attività, per l'approccio ai beni, per l'utilizzo delle schede e degli strumenti terminologici

<http://www.iccd.beniculturali.it/it/standard-catalografici>


<http://www.iccd.beniculturali.it/it/principi-di-metodo>

## CATALOGO NAZIONALE DEI BENI CULTURALI



L'adozione di **regole e di strumenti comuni** consente la condivisione delle informazioni fra i diversi enti (pubblici e privati) che operano nel settore dei beni culturali, per la **costituzione del Catalogo nazionale del patrimonio** prevista dalla legge italiana (*Codice dei beni culturali e del paesaggio* - D. lgs. 42/2004 e s.m.i, art. 17).

La PG - *Parchi e giardini* appartiene al gruppo delle prime schede ICCD predisposte per l'informatizzazione dei dati. Il tracciato si è evoluto in differenti versioni fra il 1994 e gli inizi del 2000:



1994 - PG 1.00

1995 circa - PG 2.00

iccd Istituto Centrale per il Catalogo e la Documentazione							
SETTORE DISCIPLINARE: BENI ARCHITETTONICI E PAESAGGISTICI							
NORMATIVA PG - PARCHI E GIARDINI - versione 2.00							
Acronimo	Definizione	LUN	RIP	OB	VOC	VIS	
CD	CODICI						
TSK	Tipo scheda	4	-		C	1	
LIR	Livello ricerca	25	-			1	
NCT	CODICE UNIVOCO	2	-			1	
NCTR	Codice regione	2	-		C	1	
NCTN	Numero catalogo generale	8	-		numero separato dal COD. separato dal COD. separato dal COD.	1	
ESC	Ente schedatore	25	-		codice separato dal COD. separato dal COD.	1	
ECP	Ente competente	25	Si	-		1	
Acronimo	Definizione	LUN	RIP	OB	VOC	VIS	
RV	GERARCHIA						
RVE	RIFERIMENTO VERTICALE						
RVEL	Livello	25				1	
RVES	Codice livello superiore	25				1	
Acronimo	Definizione	LUN	RIP	OB	VOC	VIS	
LC	LOCALIZZAZIONE GEOGRAFICO AMMINISTRATIVA						
PVC	LOCALIZZAZIONE GEOGRAFICO AMMINISTRATIVA						
PVCP	Provincia	2	-		C	1	
PVCC	Comune	50	-		C	1	
PVCF	Frazione	50				3	
PVCL	Località	50				3	
PVL	Altra località	250	Si			3	
CST	CENTRO STORICO						
CSTN	Numero d'ordine	3				1	
CSTD	Denominazione	50				3	
CSTA	Carattere amministrativo centro storico	25				1	
ZUR	ZONA URBANA						

iccd Istituto Centrale per il Catalogo e la Documentazione							
SETTORE DISCIPLINARE: BENI ARCHITETTONICI E PAESAGGISTICI							
NORMATIVA PG - PARCHI/GIARDINI - versione 3.00							
Acronimo	Definizione	LUN	RIP	OB	VOC	VIS	
CD	CODICI						
TSK	Tipo scheda	4	-		C	1	
LIR	Livello ricerca	5	-		C	1	
NCT	CODICE UNIVOCO	2	-			1	
NCTR	Codice regione	2	-		C	1	
NCTN	Numero catalogo generale	8	-		numero separato dal COD. separato dal COD.	1	
NCTS	Suffisso numero catalogo	2				1	
ESC	Ente schedatore	25	-		codice separato dal COD. separato dal COD.	1	
ECP	Ente competente	25	-		codice separato dal COD. separato dal COD.	1	
Acronimo	Definizione	LUN	RIP	OB	VOC	VIS	
RV	RELAZIONI						
RVE	STRUTTURA COMPLESSA						
RVEL	Livello	25		(*)		1	
RVER	Codice bene radice	25				1	
RVES	Codice bene componente	25	Si			1	
RSE	RELAZIONI DIRETTE						
RSEB	Tipo relazione	70	Si	(*)	C	1	
RSET	Tipo scheda	10	(*)		C	1	
RSEC	Codice bene	25	(*)			1	
ROZ	Altre relazioni	25	Si			1	
Acronimo	Definizione	LUN	RIP	OB	VOC	VIS	
AC	ALTRI CODICI						
ACC	Altro codice bene	25	Si			1	
ACS	SCHEDE CORRELATE		Si				
ACSE	Ente	25	(*)			1	
ACSC	Codice	25	(*)			1	
ACSS	Specifiche	100				1	
Acronimo	Definizione	LUN	RIP	OB	VOC	VIS	
OG	OGGETTO						
OGT	OGGETTO						
OGTD	Definizione tipologica	70	-		A	1	

2002 - PG 3.00

# SIGECWEB

The screenshot displays the SIGECWEB web application interface. At the top, it shows the user's name (Mario Latta) and the application title. The main area is divided into a left sidebar with navigation menus (GESTIONE, STATISTICHE, GENDERMIA) and a central content area. The content area shows a search results table with columns for image, object, location, type, code, status, and actions. A detailed record view is shown for a park, including an aerial photograph and a table of metadata.

CD - CODICI	
TSK - Tipo scheda	PG
LIR - Livello ricerca	P
NCT - CODICE UNIVOCO	
NCTR - Codice regione	09
NCTN - Numero catalogo generale	00273068
ESC - Ente schedatore	S155
ECP - Ente competente	S155


  

OG - OGGETTO	
OGT - OGGETTO	
OGTD - Definizione tipologica	parco
OGTQ - Qualificazione	privato
OGTN - Denominazione	Parco e giardino della Villa medicea di Artimino
OGA - ALTRA DENOMINAZIONE	
OGAG - Genere denominazione	storica
OGAD - Denominazione	Parco della Ferdinanda

## Scheda PG - Parchi/giardini, versione 3.00

Impostazione da tempo considerata non più adeguata per una efficace descrizione e documentazione del bene.



 Istituto Centrale per il Catalogo e la Documentazione						
SETTORE DISCIPLINARE: BENI ARCHITETTONICI E PAESAGGISTICI						
NORMATIVA PG - PARCHI E GIARDINI - versione 4.01						
Acronimo	Definizione	LUN.	RIP.	OBB.	VOC.	VIS.
<b>CD</b>	<b>CODICI</b>			*		
TSK	Tipo scheda	4		*	C	1
LIR	Livello catalogazione	1		*	C	1
NCT	CODICE UNIVOCCO			*		
NCTR	Codice Regione	2		*	C	1
NCTN	Numero catalogo generale	8		*	numero assegnato da ICCD	1
ESC	Ente schedatore	25		*	codice assegnato da ICCD	1
ECP	Ente competente per tutela	25		*	codice assegnato da ICCD	1
Acronimo	Definizione	LUN.	RIP.	OBB.	VOC.	VIS.
<b>OG</b>	<b>BENE CULTURALE</b>			*		
AMB	Ambito di tutela MIC	50		*	C	1
OGT	<b>DEFINIZIONE BENE</b>			*		
OGTD	Definizione	150		*	C	1
OGTT	Tipologia/altre specifiche	100	SI	*	C	1
OGTE	Connessioni significative con un edificio	50		*	C	1
OGTP	Parte componente	100		*	C	1
OGTV	Configurazione strutturale	100		*	C	1
OGD	<b>DENOMINAZIONE</b>		SI			
OGDT	Tipo	100			C	1
OGDN	Denominazione	250		(*)		1
OGDR	Riferimento cronologico	100				1
OGDF	Fonte	250	SI			1
OGDS	Note	2000				1
OGC	<b>TRATTAMENTO CATALOGRAFICO DEL BENE</b>					
OGCT	Trattamento catalografico	100		(*)	C	1
OGCD	Definizione/ posizione parti componenti	100	SI			1
OGCS	Note	2000				1
OGM	Modalità di individuazione	250	SI		C	1
OGR	Disponibilità del bene	50			C	1
Acronimo	Definizione	LUN.	RIP.	OBB.	VOC.	VIS.
<b>RV</b>	<b>RELAZIONI</b>					
RVE	STRUTTURA COMPLESSA					
RVEL	Livello nella struttura gerarchica	25		(*)		1

categoria:  
**BENI IMMOBILI**


settore disciplinare:  
**Beni architettonici e paesaggistici**

sigla e definizione scheda:  
**PG - Parchi e giardini**

versione 4.01



L'approccio al bene proposto nel nuovo standard prevede la compilazione obbligatoria, sia nelle situazioni più semplici sia in quelle più complesse, di una **sezione descrittiva di carattere generale, per fornire un quadro di insieme** immediato del parco/giardino e dei principali aspetti che lo caratterizzano (ambientali, architettonici, artistici, botanici, storici, ecc.), che possono poi essere approfonditi in altre sezioni facoltative della scheda, in relazione alle risorse disponibili e alle finalità dell'attività di catalogazione.



Nei casi più articolati, secondo quanto previsto dalle più recenti norme catalografiche ICCD, nelle attività di rilevamento si potrà procedere sia in modo speditivo, compilando un'unica scheda per descrivere e documentare il bene, sia applicando il trattamento per il bene complesso, con la redazione di una scheda di insieme (“scheda madre”) e di altre schede per le parti componenti (“schede figlie”), per una esposizione di maggiore dettaglio.

La struttura dei dati è composta da **26** paragrafi

**—** obbligatorio

Oltre ai paragrafi comuni anche ad altre tipologie di schede per i beni immobili, nei quali comunque sono stati inseriti campi appositi per la descrizione dei parchi e giardini, nel modello sono presenti

4 paragrafi specialistici

ELENCO DEI PARAGRAFI
<b>CD - CODICI</b>
<b>OG - BENE CULTURALE</b>
RV - RELAZIONI
AC - ALTRI CODICI
<b>LC - LOCALIZZAZIONE GEOGRAFICO-AMMINISTRATIVA</b>
CS - LOCALIZZAZIONE CATASTALE
LS - LOCALIZZAZIONE STORICA
<b>GE - GEOREFERENZIAZIONE</b>
<b>DA - DATI ANALITICI</b>
IF - FISIONOMIA DELL'AREA VERDE
FO - IDRAULICA, ACQUE E SISTEMA FONTANIERO
MD - EDIFICI E MANUFATTI
DE - ELEMENTI DI ARREDO E ORNAMENTI
PE - PREESISTENZE
<b>MT - DATI TECNICI</b>
<b>DT - CRONOLOGIA</b>
AU - DEFINIZIONE CULTURALE
CA - CONTESTO AMBIENTALE/NATURALE/PAESAGGISTICO
US - USO E FRUIZIONE
<b>CO - CONSERVAZIONE E INTERVENTI</b>
<b>TU - CONDIZIONE GIURIDICA E PROVVEDIMENTI AMMINISTRATIVI</b>
EV - EVENTI CULTURALI
<b>DO - DOCUMENTAZIONE</b>
<b>AD - ACCESSO AI DATI</b>
<b>CM - CERTIFICAZIONE E GESTIONE DEI DATI</b>
AN - ANNOTAZIONI



Ministero della cultura



[HOME](#) / [CATALOGAZIONE](#) / [STANDARD CATALOGRAFICI](#)

## Standard catalogafici

Per l'acquisizione delle conoscenze sul patrimonio archeologico, architettonico e paesaggistico, demotnoantropologico, storico e artistico, l'ICCD ha elaborato un articolato sistema di standard: strumenti e regole per attuare la catalogazione secondo criteri omogenei a livello nazionale. L'adozione di pratiche comuni costituisce, infatti, il presupposto necessario per la condivisione delle informazioni fra i molti soggetti (pubblici e privati)

### STANDARD CATALOGRAFICI

- Principi di metodo
- Normative
- Strumenti terminologici
- Settori disciplinari
- Esempi applicativi

Ministero della cultura



[HOME](#) / [CATALOGAZIONE](#) / [STANDARD CATALOGRAFICI](#) / [NORMATIVE](#) / [RICERCA](#) / [NORMATIVE](#)

## PG - Parchi e giardini, versione 4.01

**Tipo standard** Normative

**Categoria** BENI IMMOBILI

**Tipo scheda** PG

**Tipo normativa** Schede di catalogo

**Settore disciplinare** beni architettonici e paesaggistici

**Definizione** Parchi e giardini, versione 4.01

### Avvertenze

La scheda è stata elaborata nell'ambito delle attività previste dal progetto [PNRR Missione 1 - Digitalizzazione, innovazione, competitività e cultura, Componente 3 - Turismo e Cultura 4.0 \(M1C3\)](#), [Misura 2 "Rigenerazione di piccoli siti culturali, patrimonio culturale, religioso e rurale"](#), [Investimento 2.3: "Programmi per valorizzare l'identità dei luoghi: parchi e giardini storici"](#).

### Documenti da scaricare

- Struttura dei dati (modello catalografico in formato editabile)
- Spiegazione della struttura dei dati
- Norme di compilazione
- Vocabolari di supporto alla compilazione della scheda